







Flèche Ardennaise - 07 mai 2026

36

38

40



DEPART: 12 h 15										
1	2	3	4	5	6	10	11	12	13	14
Rep.	Localité	Routes empruntées	Dir	Catégorie	Routes à garder	Km parcourus	Km restants	Moyenne 36 km/h	Moyenne 38 km/h	Moyenne 40 km/h
1	Stavelot	Départ Officieux				0	174,3	12 h 15	12 h 15	12 h 15
3		av Ferdinand Nicolay	TD		av Ferdinand Nicolay	0	174,3	12 h 15	12 h 15	12 h 15
5		av Ferdinand Nicolay	TD		Basse Cour	0,1	174,2	12 h 15	12 h 15	12 h 15
7		Rond-Point des Blancs Moussiés	D		Rue Marlenes	0,3	174,0	12 h 16	12 h 15	12 h 15
		Départ Officiel								
9		A. des Démineurs	TD		route de Challes / rue Léon Crismer	0	174,0	12 h 16	12 h 15	12 h 15
11		Av. des Démineurs	TD		Les Petites Communes	0,6	173,7	12 h 16	12 h 16	12 h 16
13		Av. des Démineurs	TD		Basse Levée	0,7	173,6	12 h 16	12 h 16	12 h 16
15		route de Malmédy	TD		La Briqueterie	0,9	173,4	12 h 17	12 h 16	12 h 16
16		Ilôt central								
17		route de Malmédy	TD		Rue Martinville	1	173,3	12 h 17	12 h 17	12 h 17
19		route de Malmédy	TD		Rue St Laurent	1,2	173,1	12 h 17	12 h 17	12 h 17
21		route de Malmédy	D		Route de l'Eau Rouge	1,3	173,0	12 h 17	12 h 17	12 h 17
23		Pont de Cheneux	TD		Cheneux	1,8	172,5	12 h 18	12 h 18	12 h 18
25		Pont de Cheneux	TD		Mista	1,9	172,4	12 h 18	12 h 18	12 h 18
27		Rte de Masta (N 68)	TD		Cheneux	2,6	171,7	12 h 19	12 h 19	12 h 19
29		Ilôt central								
31		Rte de Masta (N 68)	TD		Binsta / Masta	3,0	171,3	12 h 20	12 h 20	12 h 20
33		Ilôt central								
35		Rte de Masta (N 68)	TD		Voie Croisée Meiz	4,2	170,1	12 h 22	12 h 22	12 h 21
37	Malmédy	Rte de Masta (N 68)	TD		rte de Spa (N62)	4,3	170,0	12 h 22	12 h 22	12 h 21
39		Rond Point Autoroute 2ème sortie			N62 /N664	4,8	169,5	12 h 23	12 h 23	12 h 22
41		Av. du Pont de Warche	TD		sortie autoroute	5,0	169,3	12 h 23	12 h 23	12 h 23
43		Av. du Pont de Warche	D		Av. du Pont de Warche	6,2	168,1	12 h 25	12 h 25	12 h 24
45		Ol'z-Eyôs	TD		Av. de Norvège	6,4	167,9	12 h 26	12 h 25	12 h 25
47		Ol'z-Eyôs	D		rte de Falise	6,7	167,6	12 h 26	12 h 26	12 h 25
49		Pied de la côte de FALISE								
51		Rte de Falize	TD		Falize	7,6	166,7	12 h 28	12 h 27	12 h 26
53		Rte de Falize	TD		Falize	7,8	166,5	12 h 28	12 h 27	12 h 27
55		Cligneval	TD		Cligneval / Otaimont	8,6	165,7	12 h 29	12 h 29	12 h 28
57		Chicanes								
59		Sommet côte de FALISE GPM 1 - 3ème Cat								
61		Cligneval	TD		Cligneval	9,0	165,3	12 h 30	12 h 29	12 h 29
		Chicanes								
63	Bellevaux	Cligneval	TD		Thioux - Cligneval	9,9	164,4	12 h 32	12 h 31	12 h 30
65	(Malmédy)	WAY OUT 1 - dans la descente - prendre gauche vers Hédumont								
67		rue St Aubain	TD		Ch. Du Sacristin / Ch. des Ronces	10,0	164,3	12 h 32	12 h 31	12 h 30

1	2	3	4	5	6	10	11	12	13	14
Rep.	Localité	Routes empruntées	Dir	Catégorie	Routes à garder	Km parcourus	Km restants	Moyenne 36 km/h	Moyenne 38 km/h	Moyenne 40 km/h
69		rue St Aubain	G		rue des Doyards	10,1	164,2	12 h 32	12 h 31	12 h 30
71		Rte du Ru des Bras	G		Rte du Ru des Bras	10,5	163,8	12 h 33	12 h 32	12 h 31
73		Pied de la côte de Lamorville				10,5	163,8	12 h 33	12 h 32	12 h 31
75		Rte du Grand Bois	TD							
77		Lamorville	G		dans la localité	11,5	162,8	12 h 34	12 h 33	12 h 32
79		Lamorville	TD		Fagnes de Ligneuville	12,5	161,8	12 h 36	12 h 35	12 h 34
81		Double Chicane  								
83		Sommet de la côte de Lamorville GPM 2 - 3ème Cat				13,5	160,8	12 h 38	12 h 36	12 h 35
85		Rte du Bois des Hêtres	TD		Chemin du Halu	13,7	160,6	12 h 38	12 h 37	12 h 36
87		Chicanes  								
89		WAY IN 1 - retrouver la course à la sortie de Hédumont								
91		Rte du Bois des Hêtres	D		Rte du Panorama	14,0	160,3	12 h 38	12 h 37	12 h 36
93		Rte du Monument	TD		Chemin du Léfa	15,2	159,1	12 h 40	12 h 39	12 h 38
95		Rte du Monument	TD		rue du Triangle	15,5	158,8	12 h 41	12 h 39	12 h 38
97	Baugnez	Rte du Monument	D		Rte de Waimes	15,7	158,6	12 h 41	12 h 40	12 h 39
99	(Malmedy)	Rond-Point de Baugnez	D		Rte de Waimes	15,7	158,6	12 h 41	12 h 40	12 h 39
101		Rte de Luxembourg (N62)	TD		Mayelène	18,8	155,5	12 h 46	12 h 45	12 h 43
103	Ligneuville	Grand Rue (N62)	TD		Sur le Tiège	19,1	155,2	12 h 47	12 h 45	12 h 44
105	(Malmedy)	Grand Rue (N62)	TD		Mayelène	19,1	155,2	12 h 47	12 h 45	12 h 44
107		Grand Rue (N62)	TD		Sous Wératché/Pré Lorette	19,3	155,0	12 h 47	12 h 45	12 h 44
109		Grand Rue (N62)	TD		Rte Napoléon	19,6	154,7	12 h 48	12 h 46	12 h 44
111		Grand Rue (N62)	TD		rue de la Laiterie	19,7	154,6	12 h 48	12 h 46	12 h 45
113		Grand Rue (N62)	TD		rue William Egan	19,9	154,4	12 h 48	12 h 46	12 h 45
115		Grand Rue (N62)	TD		Chemin Close	20,2	154,1	12 h 49	12 h 47	12 h 45
117		Grand Rue (N 62)	D		Grand Rue	20,4	153,9	12 h 49	12 h 47	12 h 46
119		Rte Hawaeden	D		Rte Hawaeden	21,3	153,0	12 h 51	12 h 49	12 h 47
121		Thier d'Amblève	TD		Thier d'Amblève (N°12)	21,5	152,8	12 h 51	12 h 49	12 h 47
123		Thier d'Amblève	TD		Pont Sartai	21,6	152,7	12 h 51	12 h 49	12 h 47
125		Passage de l'Amblève								
127		WAY OUT 2 - après le pont, continuer sur gauche vers Bellevaux								
129		Pied du Thier de la Principauté								
131		Thier de la Principauté	D		Pont Borgueuse Hé	21,7	152,6	12 h 51	12 h 49	12 h 48
133		Thier de la Principauté	TD		Derrière la Ville					
135		Sommet du Thier de la Principauté GPM 3 1ère Cat.								
137		Thier de la Principauté	G		Lamorville	23,0	151,3	12 h 53	12 h 51	12 h 50
139		Reculémont	G		Reculémont	23,0	151,3	12 h 53	12 h 51	12 h 50
140		Chicanes  								
141		Reculémont	TD		Reculémont	24,0	150,3	12 h 55	12 h 53	12 h 51
143		Rte du Ru des Bras	TD		Rte du Grand Bois	25,1	149,2	12 h 57	12 h 55	12 h 53
145		WAY IN 2 - retrouver la course à Bellevaux								

1	2	3	4	5	6	10	11	12	13	14
Rep.	Localité	Routes empruntées	Dir	Catégorie	Routes à garder	Km parcourus	Km restants	Moyenne 36 km/h	Moyenne 38 km/h	Moyenne 40 km/h
147	Bellevaux	Rte du Ru des Bras	G		rue St Aubin	25,4	148,9	12 h 57	12 h 55	12 h 53
149	(Malmedy)	rue des Doyards	TD		allée des Tilleuls	25,7	148,6	12 h 58	12 h 56	12 h 54
151		rte de l'Amblève	D		rte de la Venne	26	148,3	12 h 58	12 h 56	12 h 54
153		Passage de l'Amblève				26,2	148,1	12 h 59	12 h 56	12 h 54
155		Planche	TD			26,3	148,0	12 h 59	12 h 57	12 h 54
157		Pied de la côte de BEAUMONT								
159	Stavelot	Passage au-dessus de l'autoroute				27,3	147,0	13 h 01	12 h 58	12 h 56
161		Beaumont	TD		Villers	27,5	146,8	13 h 01	12 h 58	12 h 56
163		Sommet côte de BEAUMONT GPM 4 - 3ème Cat								
165		Beaumont	G		Beaumont	27,7	146,6	13 h 01	12 h 59	12 h 57
166		Zone de ravitaillement - Zone 1								
167		Beaumont	TD		Froidville	28,7	145,6	13 h 03	13 h 00	12 h 58
169		Refat	TD		Sortie de l'autoroute	30,7	143,6	13 h 06	13 h 03	13 h 01
171		WAY OUT 3 - au carrefour - droite vers Recht								
173		Refat	G		Rte Hawaerden	31,6	142,7	13 h 08	13 h 05	13 h 02
174		Zone de déchets - Zone 1								
175		Rte Hawaerden (N660)	TD							
177		Passage sous l'autoroute	TD			31,9	142,4	13 h 08	13 h 05	13 h 03
179	Pont	Rte Hawaerden (N660)	D		Rte Hawaerden (N660)	32,7	141,6	13 h 10	13 h 07	13 h 04
181	(Malmedy)	Rte St Donat	TD		Au Dessus de l'Ecole	32,7	141,6	13 h 10	13 h 07	13 h 04
183		Rte St Donat	TD		Aux Champs du Pain	32,8	141,5	13 h 10	13 h 07	13 h 04
185		Rte St Donat	TD		Thier du Bac	33	141,3	13 h 10	13 h 07	13 h 05
187		Rte St Donat	TD		Rte du Rôba	33,2	141,1	13 h 10	13 h 07	13 h 05
189		Rte St Donat	D		Grand Rue	35,5	138,8	13 h 14	13 h 11	13 h 08
191		Grand Rue	TD							
193	Recht	Engelsdorfer Strasse	TD		Lohweg	36,5	137,8	13 h 16	13 h 13	13 h 10
195		Rond Point Kaiserbarack	D		Engelsdorfer Strasse / Kaiserbarack	37,1	137,2	13 h 17	13 h 14	13 h 11
197		Zur Kaiserbarack	TD		Lohweg	37,4	136,9	13 h 17	13 h 14	13 h 11
199		Zur Kaiserbarack	TD		Zum Ortwald	37,5	136,8	13 h 18	13 h 14	13 h 11
201		Zur Kaiserbarack	TD		Zum Batzborn	39,5	134,8	13 h 21	13 h 17	13 h 14
203		Dorfstrasse	TD		Bergstrasse	39,6	134,7	13 h 21	13 h 18	13 h 14
205		Dorfstrasse	TD		Kuhnenbrunnen	39,7	134,6	13 h 21	13 h 18	13 h 15
207		WAY IN 3 - retrouver la course au Rond Point de Recht								
209	Recht	Rond Point - 3ème sortie	G		Hunnert / Zur Och 660	39,8	134,5	13 h 21	13 h 18	13 h 15
211		Burg	TD		Kuhnenbrunnen	40	134,3	13 h 22	13 h 18	13 h 15
213		Burg	TD		Burg	40,1	134,2	13 h 22	13 h 18	13 h 15
215		Burg	TD		Weierstrasse	40,2	134,1	13 h 22	13 h 18	13 h 15
217		Rond Point 1ère sortie	TD		Dichrod	40,3	134,0	13 h 22	13 h 19	13 h 15
219		Poteauer Strasse (N659)	TD		Am Büchel	40,6	133,7	13 h 23	13 h 19	13 h 16
221		Poteauer Strasse (N659)	TD		Unter Meilvenn	40,7	133,6	13 h 23	13 h 19	13 h 16



1	2	3	4	5	6	10	11	12	13	14
Rep.	Localité	Routes empruntées	Dir	Catégorie	Routes à garder	Km parcourus	Km restants	Moyenne 36 km/h	Moyenne 38 km/h	Moyenne 40 km/h
223		Poteauer Strasse (N659)	TD		Zum Huppertzberg	42,5	131,8	13 h 26	13 h 22	13 h 19
225	Petit Thier	Poteau (N675)	D		Poteauer Strasse	43,7	130,6	13 h 28	13 h 24	13 h 21
227	(Vielsalm)	Grand Fond	TD							
229		Rue du Centre	TD		Blanchefontaine	46,3	128,0	13 h 32	13 h 28	13 h 24
231		Rue du Centre	TD		Basserue	46,7	127,6	13 h 33	13 h 29	13 h 25
233	Petit Thier	Rue du Centre	D		Rue du Centre	46,9	127,4	13 h 33	13 h 29	13 h 25
235	(Vielsalm)	Pied de la côte de Mont le Soie								
237		Rue du Centre	TD		Rue du Centre	47	127,3	13 h 33	13 h 29	13 h 26
239		Rue du Centre	TD		Rue du Centre	47,2	127,1	13 h 34	13 h 30	13 h 26
241		Chemin de Wanne	TD		Chemin de Wanne	47,4	126,9	13 h 34	13 h 30	13 h 26
243		Chemin de Grand-Halleux	TD		Ch. de Grand-Halleux / Ch. De Wanr	47,5	126,8	13 h 34	13 h 30	13 h 26
245	Grand-Halleux	Chemin de Grand-Halleux	D		Ch. de Grand-Halleux / Ch. De Wanr	47,9	126,4	13 h 35	13 h 31	13 h 27
247	(Vielsalm)	Mont-le-Soie				48,7	125,6	13 h 36	13 h 32	13 h 28
249		Sommet de la côte de Mont le Soie GPM 5 - 1ière Cat								
251		Rue Emile Tromme	D		rue Rocher de Hourt	53,2	121,1	13 h 44	13 h 39	13 h 35
253	Grand-Halleux	WAY OUT 4 - sur la N68 tout droit vers 3 Ponts								
255	(Vielsalm)	Rue Capitaine Lekeux	D		Rue Capitaine Lekeux	53,2	121,1	13 h 44	13 h 39	13 h 35
257		Pied de la côte de Wanne								
259		Rue Sculpteur Vinçotte	TD		rue Sur Bailleu	53,7	120,6	13 h 45	13 h 40	13 h 36
261		Rue Sculpteur Vinçotte	TD		Ennal	54,3	120,0	13 h 46	13 h 41	13 h 36
263		Pafflard	TD		Tigeonville	54,7	119,6	13 h 46	13 h 41	13 h 37
265	La Vaux	Pafflard	TD		La Vaux	55,7	118,6	13 h 48	13 h 43	13 h 39
267	(Trois-Ponts)	La Vaux	TD		La Vaux	55,8	118,5	13 h 48	13 h 43	13 h 39
269		WAY IN 4 - quitter la N68 tout droit vers Spineux / Wanne								
271		La Vaux	D		Spineux	56,3	118,0	13 h 49	13 h 44	13 h 39
273	Spineux	Spineux	TD			56,3	118,0	13 h 49	13 h 44	13 h 39
275	(Trois-Ponts)	Sommet de la côte de Wanne GPM 6 - 1ière Cat								
277		Wanne	TD		Rte de Logbiermé	57,2	117,1	13 h 50	13 h 45	13 h 41
279		Wanne	TD		Wanne	57,6	116,7	13 h 51	13 h 46	13 h 41
281		Rond-Point de Wanne	TD		Wanne / Wanne	57,7	116,6	13 h 51	13 h 46	13 h 42
283		DESCENTE RAPIDE ET DANGEREUSE								
285		Wanneranval	G		route d'Hénumont	59,1	115,2	13 h 54	13 h 48	13 h 44
287	Stavelot	Route de Wanne	TD		ruelle des Princes /des Tambourins	62,4	111,9	13 h 59	13 h 54	13 h 49
289		Route de Wanne	TD		quai des 9 Moulins	62,5	111,8	13 h 59	13 h 54	13 h 49
291		place du 18 Décembre 1943	G		Stockeu / chemin du Château	62,6	111,7	13 h 59	13 h 54	13 h 49
293		place du 18 Décembre 1944	TD		rue des Iles	62,6	111,7	13 h 59	13 h 54	13 h 49
295		Passage Pont de l'Ambève								
297		rue G. Dewalque	TD		rue de la Foulerie	62,7	111,6	14 h 00	13 h 54	13 h 49
299		rue G. Dewalque	TD		place Wibald / quai Vieux Moulins	62,7	111,6	14 h 00	13 h 54	13 h 49
301		rue G. Dewalque	TD		rue des Moulins / pl. du Rivage	62,8	111,5	14 h 00	13 h 54	13 h 49

1	2	3	4	5	6	10	11	12	13	14
Rep.	Localité	Routes empruntées	Dir	Catégorie	Routes à garder	Km parcourus	Km restants	Moyenne 36 km/h	Moyenne 38 km/h	Moyenne 40 km/h
303		rue du Châtelet	D		rue Massange / Général Jacques	62,9	111,4	14 h 00	13 h 54	13 h 49
305		rue Ferdinand Nicolay	TD		place Prume	63	111,3	14 h 00	13 h 54	13 h 50
307	Stavelot	1er PASSAGE DE LA LIGNE								
309		rue Ferdinand Nicolay	TD		rue Basse Cour	63	111,3	14 h 00	13 h 54	13 h 50
311		Rond Point Blancs Moussis	G		Av. des Démineurs	63,2	111,1	14 h 00	13 h 55	13 h 50
313		rue Marlenes	TD		Basse Levée	63,3	111,0	14 h 01	13 h 55	13 h 50
315		rue Marlenes	TD		Haute Levée	63,4	110,9	14 h 01	13 h 55	13 h 50
317		rue Marlenes	TD		rue du Bac	63,5	110,8	14 h 01	13 h 55	13 h 50
319		rue Marlenes	TD		rue Chaumont	63,7	110,6	14 h 01	13 h 56	13 h 51
321		av. du Doyard	TD		rue Xhavée	63,8	110,5	14 h 01	13 h 56	13 h 51
323		av. du Doyard	TD		rue Derrière la rue Neuve	63,9	110,4	14 h 02	13 h 56	13 h 51
325		Rond Point Confettis	TD			64,2	110,1	14 h 02	13 h 56	13 h 51
327		Zone de ravitaillement - Zone 2								
329		av. Constant Grandprez	TD		av. André Grégoire	64,2	110,1	14 h 02	13 h 56	13 h 51
331		av. Constant Grandprez	TD		av. André Grégoire	64,6	109,7	14 h 03	13 h 57	13 h 52
333		rte de Trois-Ponts	TD		Basse Voye	64,8	109,5	14 h 03	13 h 57	13 h 52
335		rte de Trois-Ponts	TD		Chemin sous Bailleul					
337		rte de Trois-Ponts	TD		Domaine du Long Pré	67,3	107,0	14 h 07	14 h 01	13 h 56
339		Zone de déchets - Zone 2								
341		rte de Trois-Ponts	G		rte de Coo 	68,7	105,6	14 h 10	14 h 03	13 h 58
343		Ilôt central								
345	Trois ponts	rte de Coo (N68)	TD		rue de la Gare	69,3	105,0	14 h 11	14 h 04	13 h 59
347		Passage de la Salm								
349		WAY OUT 5 - prendre direction Basse-Bodeux								
351		rte de Coo (N68)	D		av. de la Salm / rue J. Lejeune	69,4	104,9	14 h 11	14 h 05	13 h 59
353		Rétrécissement 								
355		rue des Villas	TD		rue du Lac	69,5	104,8	14 h 11	14 h 05	13 h 59
357		Pied de la côte de Brume								
359		rue des Villas	TD		Vieux chemin de Brume	69,6	104,7	14 h 11	14 h 05	13 h 59
361		rue des Villas	D		Brume	71,0	103,3	14 h 13	14 h 07	14 h 02
363	Brume	Brume	G		via Nova	71,5	102,8	14 h 14	14 h 08	14 h 02
365	(Trois-Ponts)	Sommet de la côte de Brume - GPM 7 - 1ière Cat								
367		Way Out 5b - Tourner à gauche vers Basse-Bodeux								
369		rue Ancienne Barrière	TD		rue Mionfosse	72,1	102,2	14 h 15	14 h 09	14 h 03
371		rue Ancienne Barrière	G		rue de Huy (N66)	75,5	98,8	14 h 21	14 h 14	14 h 08
373		Rue de Huy (N 66)	TD		Trois Chênes	75,6	98,7	14 h 21	14 h 14	14 h 08
375		Way In 5b - retrouver la course dans la descente de Basse Bodeux								
377		Rue de Huy (N 66)	TD		rue Monfiosse	78,4	95,9	14 h 26	14 h 19	14 h 13
379		Ilôt central 								
381		Rue de Huy (N 66)	TD		rue de l'Eglise / rue Mionfosse	79,8	94,5	14 h 28	14 h 21	14 h 15

1	2	3	4	5	6	10	11	12	13	14
Rep.	Localité	Routes empruntées	Dir	Catégorie	Routes à garder	Km parcourus	Km restants	Moyenne 36 km/h	Moyenne 38 km/h	Moyenne 40 km/h
383		Rue de Huy (N 66)	TD		rue de la Coulée (pont ruisseau)	79,9	94,4	14 h 28	14 h 21	14 h 15
385	Basse-Bodeux	Rond Point du Vélo - 3ème sort	G		rue du Moulin / rue des Pèlerins	80,3	94,0	14 h 29	14 h 22	14 h 15
387	(Trois Ponts)	Rue de Huy (N 66)	TD		rue des Tronlays					
389		Rue de Huy (N 66)	TD		Chemin du Moulin	81,7	92,6	14 h 31	14 h 24	14 h 18
391		av. Joseph Lejeune	TD		Henri Moulin / sur le Meez	82,4	91,9	14 h 32	14 h 25	14 h 19
393		WAY IN 5 - retrouver la course à Basse-Bodeux ou au pied de la côte de Fosse								
395		av. Joseph Lejeune (N 66)	D		av. Joseph Lejeune (N 66)	82,8	91,5	14 h 33	14 h 26	14 h 19
397		Pied de la côte de Fosse								
399		Ilôt central 								
401		Mont de Fosse	TD		rue les Hézalles	82,9	91,4	14 h 33	14 h 26	14 h 19
403		Mont de Fosse	TD		Bergeval	83,9	90,4	14 h 35	14 h 27	14 h 21
405	Saint-Jacques	Bergeval	TD		Gottales	85,5	88,8	14 h 38	14 h 30	14 h 23
407	(Trois Ponts)	Sommet de la côte de Fosse GPM 8 - 2ème Cat								
409		Saint Jacques	G		Saint Jacques	85,9	88,4	14 h 38	14 h 31	14 h 24
411		Rétrécissement 								
413	Dairomont	Dairomont	TD			86,7	87,6	14 h 40	14 h 32	14 h 25
415	(Vielsalm)	Quartiers	TD		Quartiers	88,7	85,6	14 h 43	14 h 35	14 h 28
417		DESCENTE RAPIDE ET DANGEREUSE								
419		rue Eysden Mines	TD		rue Mont Coris	89,9	84,4	14 h 45	14 h 37	14 h 30
421		rue Eysden Mines	TD		Mont	90,4	83,9	14 h 46	14 h 38	14 h 31
423		Rétrécissement 								
425		rue Eysden Mines	TD		Petit Halleux	90,6	83,7	14 h 46	14 h 38	14 h 31
427		Rétrécissement 								
429		rue Eysden Mines	TD		rue des Ecoles	90,7	83,6	14 h 46	14 h 38	14 h 31
431		PASSAGE A NIVEAU								
433	Grand Halleux	rue de l'Entraide	TD		rue du Moulin	91,0	83,3	14 h 47	14 h 39	14 h 32
435	(Vielsalm)	rue de l'Entraide	G		av. de la Résistance (N 68)	91,1	83,2	14 h 47	14 h 39	14 h 32
437		av. de la Résistance (N 68)	TD		Tigeonville	92,6	81,7	14 h 49	14 h 41	14 h 34
439	Trois-Ponts	av. de la Résistance (N 68)	D		Moulin de Rochelival	92,7	81,6	14 h 50	14 h 41	14 h 34
440										
441		WAY OUT 6 - au pied de Wanne droite vers Lavaux								
443		Pied de la côte de Wanne				92,8	81,5	14 h 50	14 h 42	14 h 34
445	Spineux	Neuville	TD		Neuville	93,8	80,5	14 h 51	14 h 43	14 h 36
447	(Trois Ponts)	Spineux	TD		Spineux	94,0	80,3	14 h 52	14 h 43	14 h 36
449		Spineux	D		Spineux	95,0	79,3	14 h 53	14 h 45	14 h 38
450		Spineux	TD		La Vaux					
451		WAY IN 6 - Retrouver la course après Spineux								
453	Wanne	Sommet de la côte de Wanne GPM 9 - 1ère Cat				95,9	78,4	14 h 55	14 h 46	14 h 39
455	Trois-Ponts	Wanne	TD		Rte de Logbiermé	96,3	78,0	14 h 56	14 h 47	14 h 39
457		Wanne	TD		Wanne	96,4	77,9	14 h 56	14 h 47	14 h 40

1	2	3	4	5	6	10	11	12	13	14
Rep.	Localité	Routes empruntées	Dir	Catégorie	Routes à garder	Km parcourus	Km restants	Moyenne 36 km/h	Moyenne 38 km/h	Moyenne 40 km/h
459		Wanne - Rond Point	TD		Wanne					
461		DESCENTE RAPIDE ET DANGEREUSE				97,9	76,4	14 h 58	14 h 50	14 h 42
463	Stavelot	Wanneranval	G		route d'Hénumont	101,2	73,1	15 h 04	14 h 55	14 h 47
465		Route de Wanne	TD		ruelle des Princes /des Tambourins	101,3	73,0	15 h 04	14 h 55	14 h 47
467		Route de Wanne	TD		quai des 9 Moulins	101,4	72,9	15 h 04	14 h 55	14 h 47
469		place du 18 Décembre 1943	G		Stockeu / chemin du Château	101,4	72,9	15 h 04	14 h 55	14 h 47
471		place du 18 Décembre 1944	TD		rue des Iles					
473		Passage Pont de l'Ambève				101,5	72,8	15 h 04	14 h 55	14 h 47
475		rue G. Dewalque	TD		rue de la Foulerie	101,6	72,7	15 h 04	14 h 55	14 h 47
477		rue G. Dewalque	TD		place Wibald / quai Vieux Moulins	101,6	72,7	15 h 04	14 h 55	14 h 47
479		rue G. Dewalque	TD		rue des Moulins / pl. du Rivage	101,7	72,6	15 h 05	14 h 56	14 h 48
481		rue du Châtelet	D		rue Massange / Général Jacques	101,8	72,5	15 h 05	14 h 56	14 h 48
483	Stavelot	rue Ferdinand Nicolay	TD		place Prume					
485		2ème PASSAGE DE LA LIGNE				101,8	72,5	15 h 05	14 h 56	14 h 48
487		rue Ferdinand Nicolay	TD		rue Basse Cour	101,9	72,4	15 h 05	14 h 56	14 h 48
489		Rond Point Blancs Moussis	G		Av. des Démineurs	102,3	72,0	15 h 06	14 h 57	14 h 48
491		rue Marlennes	TD		Basse Levée	102,4	71,9	15 h 06	14 h 57	14 h 49
493		rue Marlennes	D		rue Marlennes					
495		Pied de la côte de la Haute Levée				102,7	71,6	15 h 06	14 h 57	14 h 49
497		Haute Levée (N 622)	TD		Les Erlinchamps	102,8	71,5	15 h 06	14 h 57	14 h 49
499		Haute Levée (N 622)	TD		Thier de Liège	103,2	71,1	15 h 07	14 h 58	14 h 50
501		Haute Levée (N 622)	TD		chemin de Bellaire	104,5	69,8	15 h 09	15 h 00	14 h 52
505		Rond Point Amermont	TD		chemin d'Amermont					
503		Zone de ravitaillement - Zone 3								
505		Côte de Haute Levée - GPM 10 - 1ère Catégorie								
507		Zone de déchets - Zone 3				106,5	67,8	15 h 13	15 h 03	14 h 55
509		Haute Levée (N 622)	G		rue Albert Counson					
511	Neuville	DESCENTE RAPIDE ET DANGEREUSE				107,8	66,5	15 h 15	15 h 05	14 h 57
513	(Stavelot)	rue du Roannay	TD		rue du Brieux	108,0	66,3	15 h 15	15 h 06	14 h 57
515		rue du Roannay	G		Hameau de Neuville					
517		Hameau de Neuville	TD							
519		Rétrécissement 								
521	La Gleize	WAY OUT 7 - au pied du Rosier tout droit pour rejoindre La Gleize				110,2	64,1	15 h 19	15 h 09	15 h 00
523	(Stoumont)	Ruy	D		Ruy					
525		Pied de la côte du Rosier				112,4	61,9	15 h 22	15 h 12	15 h 04
527		Andrimont	TD							
529		Côte du Rosier - GPM 11 - 1ère Catégorie								
531		Le Rosier	G		rte de Bérinzenne					
533		Chicanes  				115,8	58,5	15 h 28	15 h 18	15 h 09
535		Cour	TD							

1	2	3	4	5	6	10	11	12	13	14	
Rep.	Localité	Routes empruntées	Dir	Catégorie	Routes à garder	Km parcourus	Km restants	Moyenne 36 km/h	Moyenne 38 km/h	Moyenne 40 km/h	
537		DESCENTE RAPIDE ET DANGEREUSE					118,5	55,8	15 h 33	15 h 22	15 h 13
539		Borgoumont	TD		Borgoumont						
541	La Gleize	Chicanes  									
543	(Stoumont)	Hasoumont	TD		Devant les Chênes	119,4	54,9	15 h 34	15 h 24	15 h 14	
545		Hasoumont	TD		Hasoumont						
547		Rétrécissement 					120,1	54,2	15 h 35	15 h 25	15 h 15
549		La Gleize	D		Grand Route (N 633)						
551		WAY IN 7 - retrouver la course à La Gleize (Aux Ecuries de la Reine)					121,5	52,8	15 h 38	15 h 27	15 h 17
553		Grand Route (N 633)	TD		Froidcour						
555		Ilôt central 									
557	Stoumont	WAY OUT 8 - quitter gauche pour rejoindre Cheneux					122,9	51,4	15 h 40	15 h 29	15 h 19
559		Grand Route (N 633)	TD		Village	123,0	51,3	15 h 40	15 h 29	15 h 20	
561		Grand Route (N 633)	TD		rte de l'Ambève	123,3	51,0	15 h 41	15 h 30	15 h 20	
563		Grand Route (N 633)	TD		Village	123,3	51,0	15 h 41	15 h 30	15 h 20	
565		Grand Route (N 633)	TD		route de Spa						
567		Ilôt central 					123,4	50,9	15 h 41	15 h 30	15 h 20
571	Targnon	Grand Route (N 633)	TD		rte de l'Ambève						
573	(Stoumont)	Grand Route (N 633)	TD			125,8	48,5	15 h 45	15 h 34	15 h 24	
575		Targnon (N633)	TD		Targnon	126,6	47,7	15 h 46	15 h 35	15 h 25	
577		Targnon (N633)	G		Gare de Stoumont						
579		La Lienne	TD		Targnon						
581		Passage Pont de l'Ambève					127,1	47,2	15 h 47	15 h 36	15 h 26
583		La Lienne	G		La Lienne						
585	Xhierfomont	Pied de la côte de Xhierfomont					127,3	47,0	15 h 47	15 h 36	15 h 26
587	(Stavelot)	Xhierfomont			Xhierfomont						
589		Côte de Xhierfomont - GPM 12 - 1ière Catégorie					130,7	43,6	15 h 53	15 h 41	15 h 31
591		Xhierfomont	TD		Neuville	131,4	42,9	15 h 54	15 h 42	15 h 32	
593	Rahier	Xhierfomont	TD		Neuville	132,1	42,2	15 h 55	15 h 44	15 h 33	
595	(Stoumont)	Rahier	TD		Moulin de Rahier	132,2	42,1	15 h 55	15 h 44	15 h 33	
597		Rahier	G		Froidville	132,5	41,8	15 h 56	15 h 44	15 h 34	
599		Rahier	TD		Rahier						
601		Chicanes  					135,5	38,8	16 h 01	15 h 49	15 h 38
603		Rahier	TD		Rahier	135,7	38,6	16 h 01	15 h 49	15 h 39	
605		Cheneux	TD		Cheneux						
607		WAY IN 8 - attendre le retour de la course					136,4	37,9	16 h 02	15 h 50	15 h 40
609		Cheneux	TD		Cheneux						
611		Sortie de kayaks									
613		Passage Pont de l'Ambève									
615		Pied de la côte de La Gleize					137,4	36,9	16 h 04	15 h 52	15 h 41
617	La Gleize	Route de Cheneux	TD		Gare de La Gleize	138,4	35,9	16 h 06	15 h 54	15 h 43	

1	2	3	4	5	6	10	11	12	13	14
Rep.	Localité	Routes empruntées	Dir	Catégorie	Routes à garder	Km parcourus	Km restants	Moyenne 36 km/h	Moyenne 38 km/h	Moyenne 40 km/h
619	(Stoumont)	Gare de La Gleize	TD		Froidcour / gare de La Gleize	139,4	34,9	16 h 07	15 h 55	15 h 44
621		rue de l'Eglise	TD		rue de l'Eglise	139,5	34,8	16 h 08	15 h 55	15 h 44
623		rue de l'Eglise	TD		Wérimont					
625	La Gleize	Côte de La Gleize - GPM 13 - 3ème Catégorie				139,6	34,7	16 h 08	15 h 55	15 h 44
627	(Stoumont)	rue de l'Eglise	D		Grand Route (N 633)					
629		Grand Route (N 633)	TD		Roannay	142,0	32,3	16 h 12	15 h 59	15 h 48
631	Coo	Grand Route (N 633)	TD		Roanne Coo					
633	(Stavelot)	Grand Route (N 633)	TD							
635		Grand Route (N 633)	TD		Parking Plopsa	144,0	30,3	16 h 15	16 h 02	15 h 51
637		av. Pierre Clerdent (N 633)	TD		Petit Coo	144,4	29,9	16 h 16	16 h 03	15 h 52
639		av. Pierre Clerdent (N 633)	G		av. Pierre Clerdent	144,4	29,9	16 h 16	16 h 03	15 h 52
641		Biester	TD		Biester					
643		Pied de la côte du Thier de Coo								
645		Thier de Coo	TD		Biester	145,7	28,6	16 h 18	16 h 05	15 h 54
647		Thier de Coo	TD		chemin de Lancre					
649		Thier de Coo	TD		chemin des Vieux Sarts					
651		Thier de Coo	TD		chemin des Masures					
653		Thier de Coo - GPM 14 - Hors Catégorie				147,6	26,7	16 h 21	16 h 08	15 h 56
655		rte de Coo à Parfondruy	TD		chemin sous Bailleul	147,7	26,6	16 h 21	16 h 08	15 h 57
657		rte de Coo	TD		chemin de Ster					
659		Plateau ralentisseur (2X)  				147,8	26,5	16 h 21	16 h 08	15 h 57
661		rte de Coo	D		chemin de Parfondruy	148,1	26,2	16 h 22	16 h 09	15 h 57
663	Stavelot	Basse Voye	TD		Champ du Doyard	148,3	26,0	16 h 22	16 h 09	15 h 57
665		Basse Voye	G		rte de Trois Ponts	148,4	25,9	16 h 22	16 h 09	15 h 58
667		rte de Trois Ponts (N 68)	TD		av. André Grégoire	148,6	25,7	16 h 23	16 h 10	15 h 58
669		av. Constant Grandprez (N 68)	TD			149,1	25,2	16 h 24	16 h 10	15 h 59
671		Rond point Confettis	D		Av. du Doyard	149,4	24,9	16 h 24	16 h 11	15 h 59
673		rue Neuve	TD		rue de l'Eglise / Hottonruy	149,5	24,8	16 h 24	16 h 11	15 h 59
675		rue Henri Massange	TD		rue Haut Rivage	149,6	24,7	16 h 24	16 h 11	15 h 59
677		rue Henri Massange	TD		rue du Chatelet	149,8	24,5	16 h 25	16 h 12	16 h 00
679		rue Ferdinand Nicolay	TD		Place Prume					
681		3e PASSAGE DE LA LIGNE - rue F. Nicolay				150,1	24,2	16 h 25	16 h 12	16 h 00
682		rue Ferdinand Nicolay	TD		Rond-Point des Blancs Moussis					
683		Zone de ravitaillement - Zone 4				150,3	24,0	16 h 26	16 h 12	16 h 00
685		Av des Démineurs	TD		Rte de Challes / Léon Crismer	150,6	23,7	16 h 26	16 h 13	16 h 01
687		Rte de Malmedy	TD		Les Petites Communes	150,8	23,5	16 h 26	16 h 13	16 h 01
689		Rte de Malmedy	TD		Basse Levée	150,9	23,4	16 h 27	16 h 13	16 h 01
690		Rte de Malmedy	TD		La Briqueterie					
691		Zone de déchets - Zone 4				151,1	23,2	16 h 27	16 h 14	16 h 02
695		Rte de Malmedy	TD		Rue de Chefosse	151,6	22,7	16 h 28	16 h 14	16 h 02

1	2	3	4	5	6	10	11	12	13	14
Rep.	Localité	Routes empruntées	Dir	Catégorie	Routes à garder	Km parcourus	Km restants	Moyenne 36 km/h	Moyenne 38 km/h	Moyenne 40 km/h
697		Rte de l'Eau Rouge	G		Rte de l'Eau Rouge					
699		chemin d'Amermont	TD							
701		Pied de la côte d'Amermont				152,1	22,2	16 h 29	16 h 15	16 h 03
703		RAVEL	TD			152,7	21,6	16 h 30	16 h 16	16 h 04
705		chemin d'Amermont	TD		Amermont	152,9	21,4	16 h 30	16 h 16	16 h 04
709		Sommet de la côte d'Amermont - GPM 15 - 2ème Catégorie				153,7	20,6	16 h 31	16 h 18	16 h 06
711		Rond Point Haute Levée	G							
713		DESCENTE RAPIDE				155,1	19,2	16 h 34	16 h 20	16 h 08
715		Haute Levée (N 622)	TD		chemin de Bellaire					
717		WAY IN 9 - assurer la sécurité dans la descente de la Haute Levée				155,4	18,9	16 h 34	16 h 20	16 h 08
719		Haute Levée (N 622)	D		Haute Levée	156,0	18,3	16 h 35	16 h 21	16 h 09
721		Thier de Liège	TD		Les Ernichamps					
723		Au dessus des Religieuses	TD		Thier de Liège	156,3	18,0	16 h 36	16 h 22	16 h 09
725		Au dessus des Religieuses	TD		La Collierie					
727		Pied de la côte de Renardmont				156,4	17,9	16 h 36	16 h 22	16 h 10
729		Chemin de Renardmont	TD		Sous la Borzeux	156,6	17,7	16 h 36	16 h 22	16 h 10
731		Chemin de Renardmont	TD		Ch. de Renardmont					
733		Sommet de la côte de Renardmont - GPM 16 - 2ème Catégorie				157,2	17,1	16 h 37	16 h 23	16 h 11
735		Chemin de Renardmont	G		chemin de Hécheray	157,5	16,8	16 h 38	16 h 24	16 h 11
737		Chemin de Ster	G		Chemin des Haies					
739		Chemin de Ster	TD		rue Sol'Camp	158,0	16,3	16 h 38	16 h 24	16 h 12
741		Chemin de Ster	TD		rte de Coo	158,1	16,2	16 h 39	16 h 25	16 h 12
743	Stavelot	rte de Coo	D		Chemin de Parfondruy	158,4	15,9	16 h 39	16 h 25	16 h 13
745		Basse Voye	TD		Champ du Doyard	158,5	15,8	16 h 39	16 h 25	16 h 13
747		Basse Voye	G		rte de Trois Ponts	158,7	15,6	16 h 40	16 h 26	16 h 13
749		rte de Trois Ponts (N 68)	TD		av. André Grégoire					
751		av. Constant Grandprez (N 68)	TD			159,2	15,1	16 h 40	16 h 26	16 h 14
753		Rond point Confettis	D		Av. du Doyard	159,5	14,8	16 h 41	16 h 27	16 h 14
755		rue Neuve	TD		rue Hottonruy	159,6	14,7	16 h 41	16 h 27	16 h 14
757		rue Henri Massange	TD		rue Haut Rivage	159,7	14,6	16 h 41	16 h 27	16 h 15
759		rue Henri Massange	D		av Ferdinand Nicolay	159,9	14,4	16 h 42	16 h 27	16 h 15
761		rue du Chatelet	TD		rue des Moulins / pl. du Rivage	159,9	14,4	16 h 42	16 h 27	16 h 15
763		rue G. Dewalque	TD		quai des Vieux Moulins	159,9	14,4	16 h 42	16 h 27	16 h 15
765		rue G. Dewalque	TD		rue de la Foulerie					
767		Passage du Pont de l'Ambève				160,0	14,3	16 h 42	16 h 28	16 h 15
769		Stockeu	TD		Place du 18 décembre 44					
771		Pied de la côte de la côte du Stockeu				160,1	14,2	16 h 42	16 h 28	16 h 15
773		Stockeu	TD		ruelle des Tambourins	160,1	14,2	16 h 42	16 h 28	16 h 15
775		Stockeu	TD		Belle Vue	160,2	14,1	16 h 42	16 h 28	16 h 15
777		Stockeu	TD		Belle Vue	160,4	13,9	16 h 42	16 h 28	16 h 16

1	2	3	4	5	6	10	11	12	13	14
Rep.	Localité	Routes empruntées	Dir	Catégorie	Routes à garder	Km parcourus	Km restants	Moyenne 36 km/h	Moyenne 38 km/h	Moyenne 40 km/h
779	Somagne	Stockeu	TD		Stockeu	161,0	13,3	16 h 43	16 h 29	16 h 17
781	(Stavelot)	Route de Somagne	D		route de Somagne	161,3	13,0	16 h 44	16 h 30	16 h 17
783		Route de Somagne	TD		Somagne	162,1	12,2	16 h 45	16 h 31	16 h 18
785		Route de Somagne	TD		Somagne					
787	Hénumont	Sommet de la côte du Stockeu GPM 17 - Hors Cat				163,4	10,9	16 h 47	16 h 33	16 h 20
789	(Trois Ponts)	Hénumont	TD		Hénumont					
791		Plateau ralentisseur 				163,4	10,9	16 h 47	16 h 33	16 h 20
793	Logbiermé	Hénumont	G		prendre direction Logbiermé	165,5	8,8	16 h 51	16 h 36	16 h 23
795	Wanne	Entrée de la localité	D		direction Wanne	168,2	6,1	16 h 55	16 h 41	16 h 27
797	(Trois Ponts)	Wanne	D		Faix du diable	168,7	5,6	16 h 56	16 h 41	16 h 28
799		Wanne - Rond Point	TD		Wanne					
801		DESCENTE RAPIDE ET DANGEREUSE				170,2	4,1	16 h 59	16 h 44	16 h 30
803	Stavelot	Wanneranval	G		route d'Hénumont	173,5	0,8	17 h 04	16 h 49	16 h 35
805		Route de Wanne	TD		ruelle des Princes /des Tambourins	173,6	0,7	17 h 04	16 h 49	16 h 35
807		Route de Wanne	TD		quai des 9 Moulins	173,6	0,7	17 h 04	16 h 49	16 h 35
809		place du 18 Décembre 1943	G		Stockeu / chemin du Château	173,6	0,7	17 h 04	16 h 49	16 h 35
811		place du 18 Décembre 1944	TD		rue des Iles					
813		Passage Pont de l'Ambève				173,6	0,7	17 h 04	16 h 49	16 h 35
815		rue G. Dewalque	TD		rue de la Foulerie	173,6	0,7	17 h 04	16 h 49	16 h 35
817		rue G. Dewalque	TD		Place Wibald / quai Vieux Moulins	173,7	0,6	17 h 05	16 h 49	16 h 36
819		rue G. Dewalque	TD		rue des Moulins / pl. du Rivage	173,9	0,4	17 h 05	16 h 50	16 h 36
821		rue du Châtelet	D		rue Massange / Général Jacques	174,0	0,3	17 h 05	16 h 50	16 h 36
823		rue Ferdinand Nicolay	TD		place Prume					